

เอกสารแนบ 5

ผลการดำเนินงานด้านการฟื้นฟูพื้นที่ทำเหมือง

กรมการปกครอง/กองการทะเบียน

เรื่อง

บันทึกข้อตกลงความร่วมมือ

ฉบับที่ ๑๖๓/๒๕๖๑

ว่าด้วยความร่วมมือในการดำเนินงานของสำนักงาน


รายงานแผนการฟื้นฟูพื้นที่โครงการทำเหมือง

ของ

บริษัท ทำอุแท่ไมนิ่ง จำกัด

ประทานบัตรที่ 30340/16397

ที่ ตำบลทำอุแท่ อำเภอกาญจนดิษฐ์ จังหวัดสุราษฎร์ธานี



3. รูปแบบการใช้ประโยชน์ที่ดินภายหลังสิ้นสุดการทำเหมือง (พร้อมแนบแผนผังการฟื้นฟูพื้นที่ในภาพรวมซึ่งสอดคล้องกับแผนผังโครงการฯ โดยเฉพาะครั้งแรกของรายงาน และทุกครั้งที่มีการเปลี่ยนแปลงรูปแบบการใช้พื้นที่ฯ)

- (/) พัฒนาเป็นแหล่งน้ำสาธารณะ () พัฒนาเป็นทุ่งหญ้าธรรมชาติ / ทุ่งเลี้ยงสัตว์
(/) พัฒนาเป็นพื้นที่เกษตรกรรม () ปลุกสร้างสวนป่า
() อื่น ๆ (ระบุ)

4. ผลการดำเนินงานในช่วง 3 ปี ที่ผ่านมา (พร้อมแนบแผนผังแสดงพื้นที่ดำเนินการปรับปรุงและฟื้นฟูสภาพการทำเหมืองและภาพถ่ายการดำเนินงาน)

(/) การปรับสภาพและฟื้นฟูพื้นที่บริเวณหน้าเหมือง

จำนวน 1 แห่ง เนื้อที่ 5 - 6 ไร่

วิธีการดำเนินการ (ให้อธิบายลักษณะของหน้าเหมือง ความปลอดภัย)

- รักษาสภาพหน้าเหมืองให้เป็นขั้นบันไดและมีเสถียรภาพ โดยจะความความความสูงของบันไดขบ่อเหมืองให้เป็นไปตามที่กำหนดไว้ในแผนผังโครงการทำเหมือง มีการนำดินไปถมบริเวณดินชั้นบันไดที่สิ้นสุดการทำเหมืองแล้ว และปลูกต้นไม้ได้เร็วด้านบน

() การปรับสภาพและฟื้นฟูกองเก็บเปลือกดินและเศษหิน

จำนวน - แห่ง เนื้อที่ ไร่

วิธีการดำเนินการ (ปัจจุบันไม่มีการเก็บกองเปลือกดิน โดยจะนำเปลือกดินที่ได้จากการทำเหมืองมาใช้ผสมทำหินคลุก)

() การปรับสภาพและฟื้นฟูชุมชนเหมืองที่ไม่ใช้ในการทำเหมืองแล้ว

จำนวน - แห่ง ขนาด (ก x ย x ล) เมตร

วิธีการดำเนินการ (พื้นที่ส่วนใหญ่ยังคงใช้เพื่อการทำเหมือง)

(/) การปรับสภาพและฟื้นฟูระบบป้องกันการชะล้างตะกอนดินจากบริเวณหน้าเหมืองที่เก็บกองเปลือกดิน / เศษหิน และบริเวณอื่น ๆ อาทิเช่น คันทำนบดิน , คูระบายน้ำ และบ่อตกตะกอน เป็นต้น

จำนวน 1 แห่ง ขนาด (ก x ย x ล) 40 x 40 x 3 เมตร

วิธีการดำเนินการ มีการดูแลรักษาและปรับสภาพพื้นที่ให้มีความปลอดภัย และปลูกพืชคลุมดินเพิ่มเติม

- การบำรุงรักษาดินไม้ที่ปลูกไว้ในแผนการฟื้นฟูช่วงที่ผ่านมา โดยดำเนินการปลูกซ่อมแซมไม้ที่งอที่ตาย รวมทั้งการใส่ปุ๋ยบำรุงดินเพื่อให้พันธุ์ไม้เจริญเติบโตดีขึ้น

(/) การปลูกต้นไม้ระหว่างพื้นที่ว่างทั่วไปในเขตพื้นที่ประทานบัตร รวมเนื้อที่ 4 ไร่

วิธีดำเนินการ บำรุงดูแลรักษาต้นไม้ที่ปลูกไว้ตามแนวเขตประทานบัตรทางด้านทิศเหนือ ระหว่างหลักหมุดที่ 1 - 3 ระหว่างหลักหมุดที่ 4 - 7 และระหว่างหลักหมุดที่ 8 - 10

(/) การปรับสภาพและฟื้นฟูพื้นที่บริเวณโรงแต่งแร่ เนื้อที่ 1.5 ไร่

วิธีดำเนินการ บำรุงดูแลรักษาต้นไม้ที่ปลูกไว้บริเวณพื้นที่รอบโรงแต่งแร่ ในช่วงที่ผ่านมา โดยดำเนินการปลูกซ่อมแซมไม้ที่งอที่ตาย รวมทั้งการใส่ปุ๋ยบำรุงดินเพื่อให้พันธุ์ไม้เจริญเติบโตดีขึ้น

(/) การปรับสภาพและฟื้นฟูพื้นที่บริเวณสำนักงาน / บ้านพัก	0.5	ไร่
วิธีดำเนินการ บำรุงดูแลรักษาต้นไม้ที่ปลูกไว้บริเวณสำนักงาน และบริเวณบ้านพัก ในช่วงที่ผ่านมา โดยดำเนินการ		
ปลูกซ่อมแซมไม้ที่งอหักตาย รวมทั้งการใส่ปุ๋ยบำรุงดินเพื่อให้พันธุ์ไม้เจริญเติบโตดีขึ้น		
รวมพื้นที่ที่ได้รับการฟื้นฟูสภาพพื้นที่แล้ว	12	ไร่
รวมจำนวนต้นไม้ที่ปลูก	400	ต้น
งบประมาณดำเนินงานทั้งหมดโดยประมาณ	12,000	บาท

บริเวณปลูกพืชคลุมดินและพินธุ์

ภาพแสดงแผนการดำเนินงานการฟื้นฟูพื้นที่ช่วงที่ 2 (ปีที่ 4 - 6)

5. แผนการดำเนินงานในช่วง 3 ปีข้างหน้า

5.1 แผนการดำเนินงานที่จะจัดทำในช่วง 3 ปีข้างหน้า (พร้อมแนบแผนผังแสดงจุดที่จะดำเนินการใน 3 ปีข้างหน้า)

(/) การปรับปรุงสภาพและฟื้นฟูพื้นที่บริเวณหน้าเหมือง

จำนวน 1 แห่ง เนื้อที่ ประมาณ 5 ไร่

วิธีการดำเนินการ (ให้อธิบายลักษณะของหน้าเหมือง ความปลอดภัย)

- ปรับสภาพหน้าเหมืองให้เป็นขั้นบันไดโดยจะควบคุมความสูงของขอบบ่อให้เป็นไปตามที่กำหนดในแผนผังโครงการ
การฟื้นฟูพื้นที่ในช่วงนี้จะดำเนินการปลูกไม้ท้องถิ่น และพืชคลุมดินบริเวณขั้นบันไดที่สิ้นสุดการผลิตแร่ พร้อมทั้งทั้งการ
บำรุงรักษาพื้นที่ฟื้นฟูในช่วงที่ผ่านมา โดยการปลูกซ่อมแซมไม้ท้องถิ่นที่ตาย หรือเปลี่ยนชนิดพันธุ์ใหม่หากพันธุ์ไม้
เดิมไม่เจริญเติบโตเท่าที่ควร รวมทั้งการใส่ปุ๋ยบำรุงดินเพื่อให้พันธุ์ไม้เจริญเติบโตดีขึ้น

() การปรับปรุงสภาพและฟื้นฟูกองเก็บเปลือกดินและเศษหิน

จำนวน - แห่ง เนื้อที่ - ไร่

วิธีการดำเนินการ - มีเปลือกดินน้อยหรือสามารถนำไปผสมเป็นหินคลุก

() การปรับปรุงสภาพและฟื้นฟูชุมชนเหมืองที่ไม่ใช้ในการทำเหมืองแล้ว

จำนวน - แห่ง ขนาด (ก x ย x ล) เมตร

วิธีการดำเนินการ -

(/) การปรับปรุงสภาพและฟื้นฟูระบบป้องกันการชะล้างตะกอนดินจากบริเวณหน้าเหมืองที่เก็บกองเปลือกดิน / เศษหิน และบริเวณอื่น ๆ อาทิเช่น คันทำนบดิน , คูระบายน้ำ และบ่อดักตะกอน เป็นต้น

จำนวน 2 แห่ง เนื้อที่รวม คูแลพื้นที่เดิมประมาณ 6 ไร่

วิธีการดำเนินการ บำรุงรักษาพื้นที่ฟื้นฟูในช่วงที่ผ่านมา โดยการปลูกซ่อมแซมไม้ท้องถิ่นที่ตาย หรือเปลี่ยนชนิดพันธุ์ใหม่หากพันธุ์ไม้เดิมไม่เจริญเติบโตเท่าที่ควร รวมทั้งการใส่ปุ๋ยบำรุงดินเพื่อให้พันธุ์ไม้เจริญเติบโตดีขึ้น

(/) การปลูกต้นไม้ระหว่างพื้นที่ว่างทั่วไปในเขตพื้นที่ประทานบัตร รวมเนื้อที่ คูแลพื้นที่เดิมประมาณ 7 ไร่

วิธีดำเนินการ บำรุงรักษาพื้นที่ฟื้นฟูในช่วงที่ผ่านมา โดยการปลูกซ่อมแซมไม้ท้องถิ่นที่ตาย หรือเปลี่ยนชนิดพันธุ์ใหม่หากพันธุ์ไม้เดิมไม่เจริญเติบโตเท่าที่ควร รวมทั้งการใส่ปุ๋ยบำรุงดินเพื่อให้พันธุ์ไม้เจริญเติบโตดีขึ้น

(/) การปรับปรุงสภาพและฟื้นฟูพื้นที่บริเวณโรงแต่งแร่ เนื้อที่ คูแลพื้นที่เดิมประมาณ 2 ไร่ ปลูกเพิ่มประมาณ 1 ไร่

วิธีดำเนินการ จะจัดหาพันธุ์ไม้ท้องถิ่นต่างๆ ทั้งขนาดสูง และขนาดต่ำมาปลูกรอบๆ พื้นที่โรงแต่งแร่เพิ่มเติม และบำรุงรักษาพื้นที่ฟื้นฟูในช่วงที่ผ่านมา โดยการปลูกซ่อมแซมไม้ท้องถิ่นที่ตาย และใส่ปุ๋ยบำรุงดินเพื่อให้พันธุ์ไม้เจริญเติบโตดีขึ้น

(/) การปรับสภาพและฟื้นฟูพื้นที่บริเวณสำนักงาน / บ้านพัก	เนื้อที่	ดูแลพื้นที่เดิมประมาณ 1	ไร่
วิธีดำเนินการ	บำรุงรักษาพื้นที่ฟื้นฟูในช่วงที่ผ่านมา โดยการปลูกซ่อมแซมไม้ท้องถิ่นที่ตาย และใส่ปุ๋ยบำรุงดินเพื่อให้พันธุ์ไม้เจริญเติบโตดีขึ้น		
รวมพื้นที่ที่ได้รับการฟื้นฟูสภาพพื้นที่แล้ว		ประมาณ 12 - 15	ไร่
รวมจำนวนต้นไม้ที่ปลูก		ประมาณ 500 - 800	ต้น
งบประมาณดำเนินงานทั้งหมดโดยประมาณ		20,000 - 30,000	บาท

บริเวณปลูกพืชคลุมดินและพำนัก

ภาพแสดงแผนการดำเนินงานการฟื้นฟูพื้นที่ช่วงที่ 3 (ปีที่ 7-9)

5.2 แผนการดำเนินงานการฟื้นฟูในแต่ละช่วงตลอดอายุประทานบัตร

รวมพื้นที่ที่ได้รับการฟื้นฟูสภาพพื้นที่แล้ว

ประมาณ 10 - 15

ไร่

รวมจำนวนต้นไม้ที่ปลูก

ประมาณ 2,000 - 3,000

ต้น

งบประมาณดำเนินงานทั้งหมดโดยประมาณ

40,000 - 50,000

บาท

ปัญหาและอุปสรรคที่ต้องการความช่วยเหลือ/สนับสนุนจากกรมอุตสาหกรรมพื้นฐานและการเหมืองแร่และส่วนราชการอื่นๆ

- พันธุ์ไม้ยืนต้นโตเร็วที่มีความทนทานต่อสภาพดินฟ้าอากาศและเหมาะสมกับสภาพพื้นที่ได้เป็นอย่างดี เพื่อนำมาปลูกในพื้นที่ทดแทนต้นไม้ที่ตายลงในเชิงฤดูแล้ง

ลงชื่อ

ตำแหน่ง

ผู้จัดทำรายงาน



รับรณ

เป็นการ


ลงชื่อ

ตำแหน่ง

[illegible]

ภาพแสดงแผนการดำเนินงานการฟื้นฟูพื้นที่ช่วงที่ 2 (ปีที่ 4 - 6)



ภาพการดำเนินงานฟื้นฟูสภาพพื้นที่ในช่วงการทำเหมืองที่ผ่านมา สำหรับประทานบัตรที่ 30340/16397
ของบริษัท ท่าอุเทนไผ่ จำกัด ตำบลท่าอุเทน อำเภอท่งเมือง จังหวัดสุราษฎร์ธานี




การปรับสภาพพื้นที่ ปลุกต้นไม้ พืชคลุมดิน หน้าเหมืองเป็นขั้นบันไดตามที่กำหนดไว้ในแผนผังโครงการ การดูแลรักษาพื้นที่ฟื้นฟู
ในช่วงที่ผ่านมา โดยการปลูกซ่อมแซมไม้ที่ตอมกึ่งตาย และใส่ปุ๋ยบำรุงดินเพื่อให้พันธุ์ไม้เจริญเติบโตดีขึ้น



การปรับลดความลาดชันบริเวณขั้นบันไดเพื่อสร้างเสถียรภาพ
และการนำดินไปถมบริเวณดินขั้นบันไดที่สิ้นสุดการทำเหมืองแล้ว และปลุกต้นไม้โตเร็วด้านบน



การดูแลรักษาพื้นที่ฟื้นฟู ที่มีการปลุกต้นไม้ และดูแลแนวต้นไม้เดิมตามแนวเขตพื้นที่โครงการด้านทิศเหนือ และพื้นที่โรงไม้หิน



การดูแลต้นไม้และรักษาสภาพพื้นที่บริเวณที่ยังไม่มีกิจกรรมการทำเหมือง ให้อยู่ในสภาพเดิม

เอกสารแนบ 6

ใบอนุญาตวัดถูกระเบิดและยุทธภัณฑ์

รายการขอหมาย

๑. อัตรารับค่า ชนิตอัตรารับ (พ.ท. ๑๕ X ๕๐๐ มก.)
จำนวน ๕,๐๐๐ มก. (สำหรับสองร้อยยี่สิบหกปี)
๒. เงินค่าจ้าง จำนวน ๒,๕๐๐ บาท
(สำหรับค่าจ้างปีละสามร้อย)
๓. อัตรารับค่า ANFO (สำหรับค่าจ้างปีละสามร้อย)




(นาย

ใบอนุญาต

รายการขอหมาย

๑. อัตรารับค่า ชนิตอัตรารับ (พ.ท. ๑๕ X ๕๐๐ มก.)
จำนวน ๑,๐๐๐ มก. (สำหรับค่าจ้างปีละสามร้อย)
๒. เงินค่าจ้าง จำนวน ๒,๕๐๐ บาท
(สำหรับค่าจ้างปีละสามร้อย)




ให้ ทำ ชื่อ มี ใช้ สิ่ง นำเข้า ค่า
หรือจ่ายด้วยประการใด ๆ ซึ่งขัดการเปิด
ให้ ทำ สิ่ง นำเข้า หรือค่าซึ่งดอกเบี้ยเงิน
ให้ สิ่ง นำเข้า หรือค่า ซึ่งสิ่งที่ยื่นขอควรเป็น

ใบอนุญาตที่	๑ / ๒๕๖๓
สถานที่ออกใบอนุญาต	จังหวัดอำนาจเจริญ
วันที่ออกใบ	๑๕ ตุลาคม ๒๕๖๓
ในเคื่องมือ ที่ยื่นอายุ	๑๕ ตุลาคม ๒๕๖๓
ผู้รับใบอนุญาต	บริษัท จำกัด (มหาชน) โดย นายสมศักดิ์ วัฒนศิริ
ชนิดภาษี สัญชาติ	ไทย - ไทย
ภูมิลำเนา บ้านเลขที่ หมู่ที่	๑๐๓/๓ หมู่ที่ ๓ ตำบลท่าบ่อ
ตำบล อำเภอ จังหวัด	อำนาจเจริญ จังหวัดอำนาจเจริญ
สถานที่ทำการตั้งอยู่ที่บ้านเลขที่	หมู่ที่ ๓ ตำบลท่าบ่อ
หมู่ที่ ตำบล อำเภอ จังหวัด	อำนาจเจริญ จังหวัดอำนาจเจริญ
ค่าธรรมเนียม	- สองร้อยยี่สิบหกปี -

๑. อัตรารับค่า ชนิตอัตรารับ (พ.ท. ๑๕ X ๕๐๐ มก.)
จำนวน ๑,๐๐๐ มก. (สำหรับค่าจ้างปีละสามร้อย)
๒. เงินค่าจ้าง จำนวน ๒,๕๐๐ บาท
(สำหรับค่าจ้างปีละสามร้อย)
๓. อัตรารับค่า ANFO (สำหรับค่าจ้างปีละสามร้อย)

วิธีการออกใบ



ใบที่ใบอนุญาตให้จัดทำออก คงไว้แต่รายการที่อนุญาต
นายสมศักดิ์ วัฒนศิริ อายุ ๖๕ ปี ๖ เดือน ๖ วัน
นายสมศักดิ์ วัฒนศิริ อายุ ๖๕ ปี ๖ เดือน ๖ วัน



แบบ ข.ภ.4

ใบอนุญาตผลิตซึ่งยุทธภัณฑ์

ใบอนุญาตเลขที่ 670400048

วันที่ 5 เดือน กุมภาพันธ์ พ.ศ. 2567

ใบอนุญาตฉบับนี้ให้ไว้แก่ บริษัท ท่าอากาศยานไทย จำกัด

เลขประจำตัวผู้เสียภาษี 0845544000151

ที่อยู่ เลขที่ 126/20 หมู่ที่ 7 ตำบลท่าอากาศยาน อำเภอกาญจนดิษฐ์ จังหวัดสุราษฎร์ธานี 84160

โทรศัพท์ 0 7721 4159

โทรสาร -

E-mail

permlt@pvs.co.th

โดยมี นายชาญวิทย์ วนวิจิตร

เป็นผู้มีอำนาจทำการแทนนิติบุคคล

เพื่อแสดงว่าเป็นผู้ได้รับอนุญาตให้ผลิตซึ่งยุทธภัณฑ์ ANFO

อันเป็นยุทธภัณฑ์ตามพระราชบัญญัติควบคุมยุทธภัณฑ์ พ.ศ.2530 จำนวน 41,962 กิโลกรัม
(สี่หมื่นหนึ่งพันเก้าร้อยหกสิบสองกิโลกรัม)

เพื่อ ใช้ในการระเบิดหินทำเหมืองแร่ประเภทที่ 2 ชนิดแร่โคลไรต์ และหินอุตสาหกรรมชนิดหินปูน

เพื่ออุตสาหกรรมก่อสร้าง โดยวิธีเหมืองเปิด ตามประทานบัตรที่ 30340/16397 ลงวันที่ 22 พฤศจิกายน 2562

โดยต้องผลิต ANFO และใช้ให้หมดภายในวันที่ผลิต และห้ามเก็บสะสมข้ามวัน

โดยมีสถานที่ผลิตยุทธภัณฑ์ตั้งอยู่ที่ บริเวณพื้นที่ตามประทานบัตรที่ 30340/16397

ลงวันที่ 22 พฤศจิกายน 2562 ตำบลท่าอากาศยาน อำเภอกาญจนดิษฐ์ จังหวัดสุราษฎร์ธานี 84160

โทรศัพท์ -

และมีสถานที่เก็บยุทธภัณฑ์ตั้งอยู่ที่ ไม่มีการเก็บ

โทรศัพท์ -

โดยผู้รับใบอนุญาตผลิตซึ่งยุทธภัณฑ์ต้องปฏิบัติตามเงื่อนไขด้านหลังใบอนุญาต

ใบอนุญาตฉบับนี้ให้ใช้ได้จนถึงวันที่ 4 เดือน กุมภาพันธ์ พ.ศ. 2568

พลเอก



รองปลัดกระทรวงทรัพยากรธรรมชาติและสิ่งแวดล้อม

ปลัดกระทรวงกลาโหม



แบบ ข.ภ.5

ใบอนุญาตมีซิงยุทธภัณฑ์

ใบอนุญาตเลขที่ 670500593

วันที่ 5 เดือน กุมภาพันธ์ พ.ศ. 2567

ใบอนุญาตฉบับนี้ให้ไว้แก่ บริษัท ท่าอุเทนไนน์ จำกัด

เลขประจำตัวผู้เสียภาษี 0845544000151

ที่อยู่ เลขที่ 126/20 หมู่ที่ 7 ตำบลท่าอุเทน อำเภออากาศอำนวย จังหวัดสราษร์ธานี 84160

โทรศัพท์ 0 7721 4159

โทรสาร

E-mail

permit@pvs.co.th

โดยมี นายชาญวิทย์ วนวิจิตร

เป็นผู้มีอำนาจทำการแทนนิติบุคคล

เพื่อแสดงว่าเป็นผู้ได้รับอนุญาตให้มีซิงยุทธภัณฑ์ AMMONIUM NITRATE

อันเป็นยุทธภัณฑ์ตามพระราชบัญญัติควบคุมยุทธภัณฑ์ พ.ศ.2530 จำนวน 32,044 กิโลกรัม
(สามหมื่นสองพันสี่สิบลูกโลกกรัม)

เพื่อ ใช้ในการระเบิดหินทำเหมืองแร่ประเภทที่ 2 ชนิดแรมโกลไมต์ และหินอุตสาหกรรมชนิดหินปูน
เพื่ออุตสาหกรรมก่อสร้าง โดยวิธีเหมืองเปิด ตามประทานบัตรที่ 30340/16397 ลงวันที่ 22 พฤศจิกายน 2562

โดยมีสถานที่เก็บยุทธภัณฑ์ตั้งอยู่ที่ คลังเก็บของบริษัท ฯ


หมู่ที่ 7 ตำบลท่าอุเทน อำเภออากาศอำนวย จังหวัดสราษร์ธานี 84160

โทรศัพท์

โดยผู้รับใบอนุญาตมีซิงยุทธภัณฑ์ต้องปฏิบัติตามเงื่อนไขด้านหลังใบอนุญาต

ใบอนุญาตฉบับนี้ให้ใช้ได้จนถึงวันที่ 4 เดือน กุมภาพันธ์ พ.ศ. 2568

พล



รองปลัดกระทรวงทรัพยากรธรรมชาติและสิ่งแวดล้อม

ปลัดกระทรวงทรัพยากรธรรมชาติและสิ่งแวดล้อม



แบบ ย.ภ.5

ใบอนุญาตมีชีงยุทธภัณฑ์

ใบอนุญาตเลขที่ 670500594

วันที่ 5 เดือน กุมภาพันธ์ พ.ศ. 2567

ใบอนุญาตฉบับนี้ให้ไว้แก่ บริษัท ทำอูทไผ่หนึ่ง จำกัด

เลขประจำตัวผู้เสียภาษี 0845544000151

ที่อยู่ เลขที่ 126/20 หมู่ที่ 7 ตำบลท่าอาน อำเภอกาญจนดิษฐ์ จังหวัดสุราษฎร์ธานี 84160

โทรศัพท์ 0 7721 4159

โทรสาร

E-mail

permit@pys.co.th

โดยมี นายชาญวิทย์ วนวิจิตร

เป็นผู้มีอำนาจทำการแทนนิติบุคคล

เพื่อแสดงว่าเป็นผู้ได้รับอนุญาตให้มีชีงยุทธภัณฑ์ วัตถุระเบิดอีมีลชั่น ขนาด 35 x 400 มิลลิเมตร

อันเป็นยุทธภัณฑ์ตามพระราชบัญญัติควบคุมยุทธภัณฑ์ พ.ศ.2530 จำนวน 3,124 นัด (สามพันหนึ่งร้อยยี่สิบสี่นัด)
น้ำหนักเท่ากับ 1,421.42 กิโลกรัม (หนึ่งพันสี่ร้อยยี่สิบเอ็ดจุดสี่สองกิโลกรัม)

เพื่อ ใช้ในการระเบิดหินทำเหมืองแร่ประเภทที่ 2 ชนิดแร่โคโลไมต์ และหินอุตสาหกรรมชนิดหินปูน

เพื่ออุตสาหกรรมก่อสร้าง โดยวิธีเหมืองเปิด ตามประทานบัตรที่ 30340/16397 ลงวันที่ 22 พฤศจิกายน 2562

โดยมีสถานที่เก็บยุทธภัณฑ์ตั้งอยู่ที่ คลังเก็บของบริษัท ฯ

หมู่ที่ 7 ตำบลท่าอาน อำเภอกาญจนดิษฐ์ จังหวัดสุราษฎร์ธานี 84160

โทรศัพท์ -

โดยผู้รับใบอนุญาตมีชีงยุทธภัณฑ์ต้องปฏิบัติตามเงื่อนไขด้านหลังใบอนุญาต

ใบอนุญาตฉบับนี้ให้ใช้ได้จนถึงวันที่ 4 เดือน กุมภาพันธ์ พ.ศ. 2568

พลอากาศโท

รอง

ปลัดกระทรวงกลาโหม



แบบ ข.ภ.5

ใบอนุญาตมีชีงยุทธภัณฑ์

ใบอนุญาตเลขที่ 670500595

วันที่ 5 เดือน กุมภาพันธ์ พ.ศ. 2567

ใบอนุญาตฉบับนี้ให้ไว้แก่ บริษัท ท่าอากาศยานไทย จำกัด
เลขประจำตัวเสียภาษี 0845544000151
ที่อยู่ เลขที่ 126/20 หมู่ที่ 7 ตำบลท่าอากาศยาน อำเภอกาญจนดิษฐ์ จังหวัดสุราษฎร์ธานี 84160

โทรศัพท์ 0 7721 4159 โทรสาร - E-mail permit@pvs.co.th
โดยมี นายชาญวิทย์ วณวิจิตร

เป็นผู้มีอำนาจทำการแทนนิติบุคคล
เพื่อแสดงว่าเป็นผู้ได้รับอนุญาตให้มีชีงยุทธภัณฑ์ แก๊สไฟฟ้า

อันเป็นยุทธภัณฑ์ตามพระราชบัญญัติควบคุมยุทธภัณฑ์ พ.ศ.2530 จำนวน 2,028 ดอก (สองพันยี่สิบแปดดอก)

เพื่อใช้ในการระเบิดหินทำเหมืองแร่ประเภทที่ 2 ชนิดแร่โคโลไมต์ และหินอุตสาหกรรมชนิดหินปูน
เพื่ออุตสาหกรรมก่อสร้าง โดยวิธีเหมืองเปิด ตามประทานบัตรที่ 30340/16397 ลงวันที่ 22 พฤศจิกายน 2562

โดยมีสถานที่เก็บยุทธภัณฑ์ตั้งอยู่ที่ คลังเก็บของบริษัท ฯ
หมู่ที่ 7 ตำบลท่าอากาศยาน อำเภอกาญจนดิษฐ์ จังหวัดสุราษฎร์ธานี 84160

โทรศัพท์ -

โดยผู้รับใบอนุญาตมีชีงยุทธภัณฑ์ต้องปฏิบัติตามเงื่อนไขด้านหลังใบอนุญาต

ใบอนุญาตฉบับนี้ให้ใช้ได้จนถึงวันที่ 4 เดือน กุมภาพันธ์ พ.ศ. 2568

พลอากาศ

รช

ปลัดกระทรวงกลาโหม